

# Добро пожаловать в Одесскую область



Украина

Одесская область

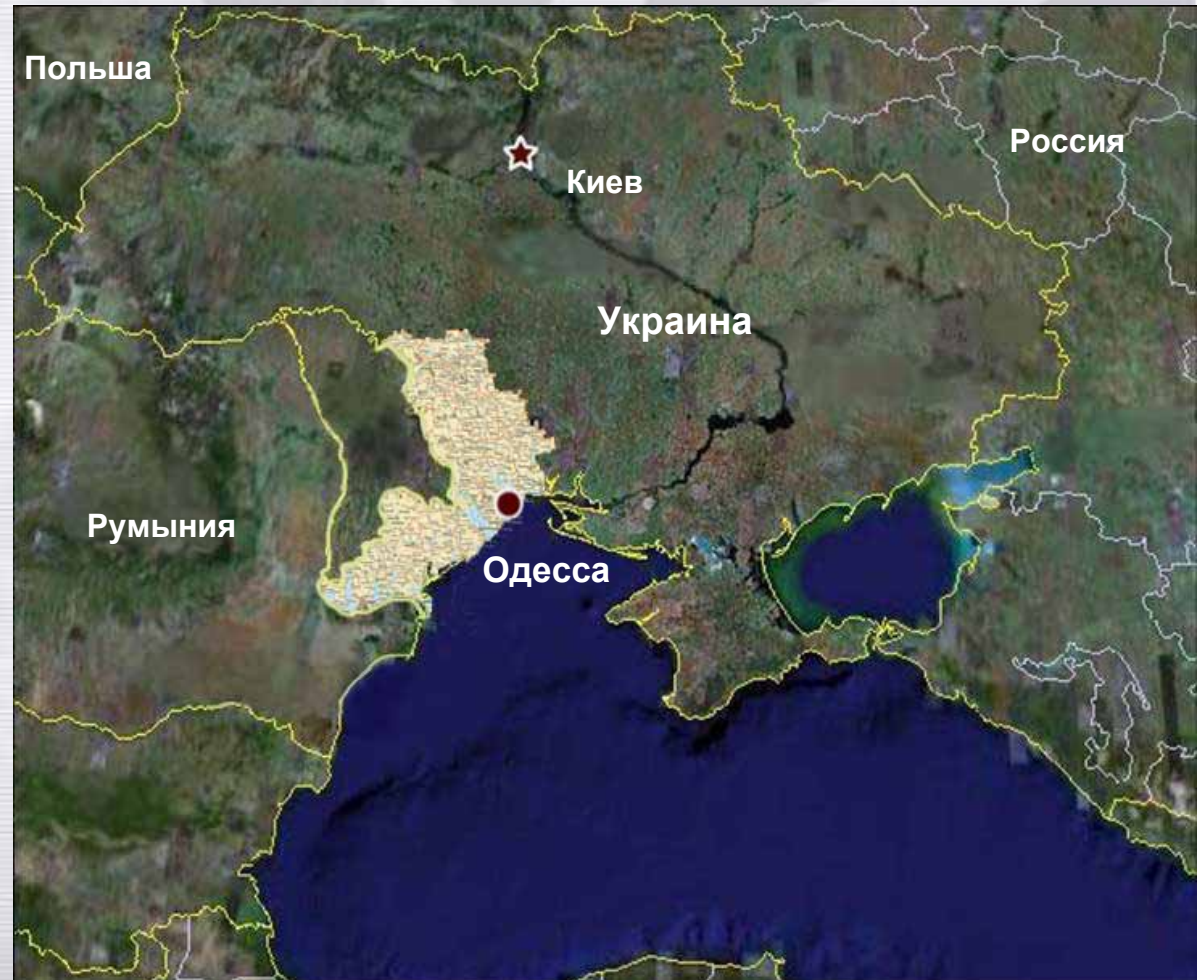
Черное море

# Экономико - географическое положение

Одеська область занимает 33,3 тыс. кв. км. территории Северо-Западного Причерноморья.  
Население региона – 2,4 млн. человек, представители 133 национальностей.

Общая длина морской береговой линии в пределах области превышает 300 км.

Широкий выход в Азово-Черноморский бассейн и к крупным речным магистралям определяет стратегически выгодное положение области для развития транспортной инфраструктуры



# Одесса

Одесса – административный центр области, один из крупнейших городов Украины. Город – важный транспортный, промышленный, культурный и туристический центр с населением более 1 млн. чел.

## LAOCOON



## Дюк де Ришелье



# Одесская область в транспортной системе Европы



# Морехозяйственный комплекс

75 % морехозяйственного комплекса Украины сосредоточено в Одесской области и состоит из 7 морских портов:

- Одесса
- Южный
- Ильичевск
- Рени
- Измаил
- Усть-Дунайск
- Белгород-Днестровский, а также судостроительных и судоремонтных заводов.



Общий грузооборот морских торговых портов региона в 2007 г. составил 93.5 млн. тонн.

# Одесский морской торговый порт

**Одесса** - один из крупнейших портов Черноморского бассейна. Его причалы позволяют принимать грузовые суда дедвейтом до 100 тыс. тонн и пассажирские суда длиной до 280 метров.

В 2007 году Одесским портом было обработано более 31 млн. тонн грузов.



# Ильичевский морской торговый порт

Ильичевский порт специализируется на перевалке контейнерных грузов. Грузооборот порта в 2007 году составил 16,0 млн. тонн.

В настоящее время компания “Укртрансконтейнер” реализует инвестиционный проект по расширению пропускных возможностей контейнерного терминала.

Срок реализации проекта – до 2015 года. Общий объём инвестиций - 500 млн. долл. США. Уже сейчас вложено более 50 млн. долл. США.

16 ноября 2007 года состоялось открытие первой очереди нового украинского контейнерного терминала, который отвечает мировым стандартам.



# Морской торговый порт Южный

Порт расположен в 40 километрах от Одессы и специализируется на перевалке сыпучих и генеральных грузов, а также продуктов химической промышленности. В 2007 году портом было обработано более 21,5 млн. тонн грузов.

Акватория порта Южный

## Отличительные черты:

- Наличие закрытых механизированных складов, объединенных системой конвейеров,
- 11 километров конвейерных линий,
- глубоководные причалы,
- незамерзающая акватория.





# Глубоководный судовой ход Дунай - Черное море

**Протяженность судовой хода - 162,5 км.**

Движение природными руслами:

- порт Рени - Измаильский Чатал - 44,1 км.
- Измаильский Чатал - Вилково - 98 км.
- Вилково - Чёрное море - 17 км.
- Искусственный морской подходной канал в районе рукава Быстрый - 3,4 км.

**Движение судов:**

- Круглосуточное, двухстороннее, регулируемое,
- В отличие от румынского канала, где движение одностороннее и осуществляется только в дневное время.



# Промышленный потенциал

В регионе расположены предприятия по переработке нефти, химической, пищевой, легкой промышленности, машиностроения.



# Одесский припортовый завод

Второе место в Украине по объему производства аммиака

Персонал завода - почти 4000 человек

На территории завода расположены крупнейшие в Европе хранилища аммиака объёмом 120 тыс. тонн

В состав комплекса завода входит единственный в Украине терминал по перегрузке аммиака мощностью 4,7 млн. тонн в год.



# Нефтеперерабатывающий завод “Лукойл”

Завод - третий по мощности в Украине. На предприятии проводится комплексная модернизация, целью которой является увеличение глубины переработки нефти с 55% до 80%, выпуск бензинов и дизельного топлива, соответствующих стандартам Евро – 3 и Евро – 4.

После завершения модернизации в 2008 году предприятие станет самым современным нефтеперерабатывающим заводом Украины.



# Предприятие “Одесскабель”

**ОАО «Одесскабель» по объёмам производства и качеству телефонного и волоконно-оптического кабеля лидирует на рынках стран Восточной Европы**



**Завод является ведущим производителем ВОК и LAN кабеля в Украине**

# Сельское хозяйство

Земельный фонд области составляет 3,3 млн. га, из них 2,6 млн. га - земли сельскохозяйственного назначения.

Основное направление сельского хозяйства области - растениеводство

Удельный вес области в общем объеме производства валовой продукции по Украине превышает 4,5%, зерна – почти 8%, подсолнечника – 11%, винограда – 55%, мяса – 5%, молока – 4%, яиц – 8%.

Сегодня в области функционируют 934 сельскохозяйственных предприятия, более 7 тысяч фермерских хозяйств.



# Институт виноделия и виноградарства им. Таирова

Одесская область –  
традиционный регион  
виноградарства и виноделия.  
Около 55% винограда,  
выращенного в Украине, имеет  
одесское происхождение.

Национальный научный центр  
«Институт виноделия и  
виноградарства им. В.Е. Таирова».

В состав входят:

- Центр клонирования и селекции
- Экспериментальные хозяйства
- Исследовательская станция  
виноградарства



# Образовательный и научный потенциал

Более 20 высших учебных заведений высшего уровня аккредитации

Одесская Национальная морская академия



Одесский Национальный университет  
им. И.И. Мечникова



80 научно-исследовательских учреждений



# Культурное наследие

В Одесской области функционируют 9 театров, среди которых всемирно известный Одесский Национальный театр оперы и балета. В регионе насчитывается 900 библиотек, 15 музеев и Филармония.

## Одесский Национальный театр оперы и балета



## Украинский драматический театр



# Туристическо-рекреационная и курортная инфраструктура

Побережье региона - это 170 километров песчаных пляжей.

6 лиманов с особенно ценными природными и лечебными ресурсами, среди которых знаменитый Куяльницкий лиман

Две судоходные реки, более 150 гостиниц, около 70 детских оздоровительных центров, 500 кемпингов, мотелей и туристических баз.



# Туристическо-рекреационная и курортная инфраструктура



# Белгород-Днестровская крепость



# Белгород-Днестровская крепость

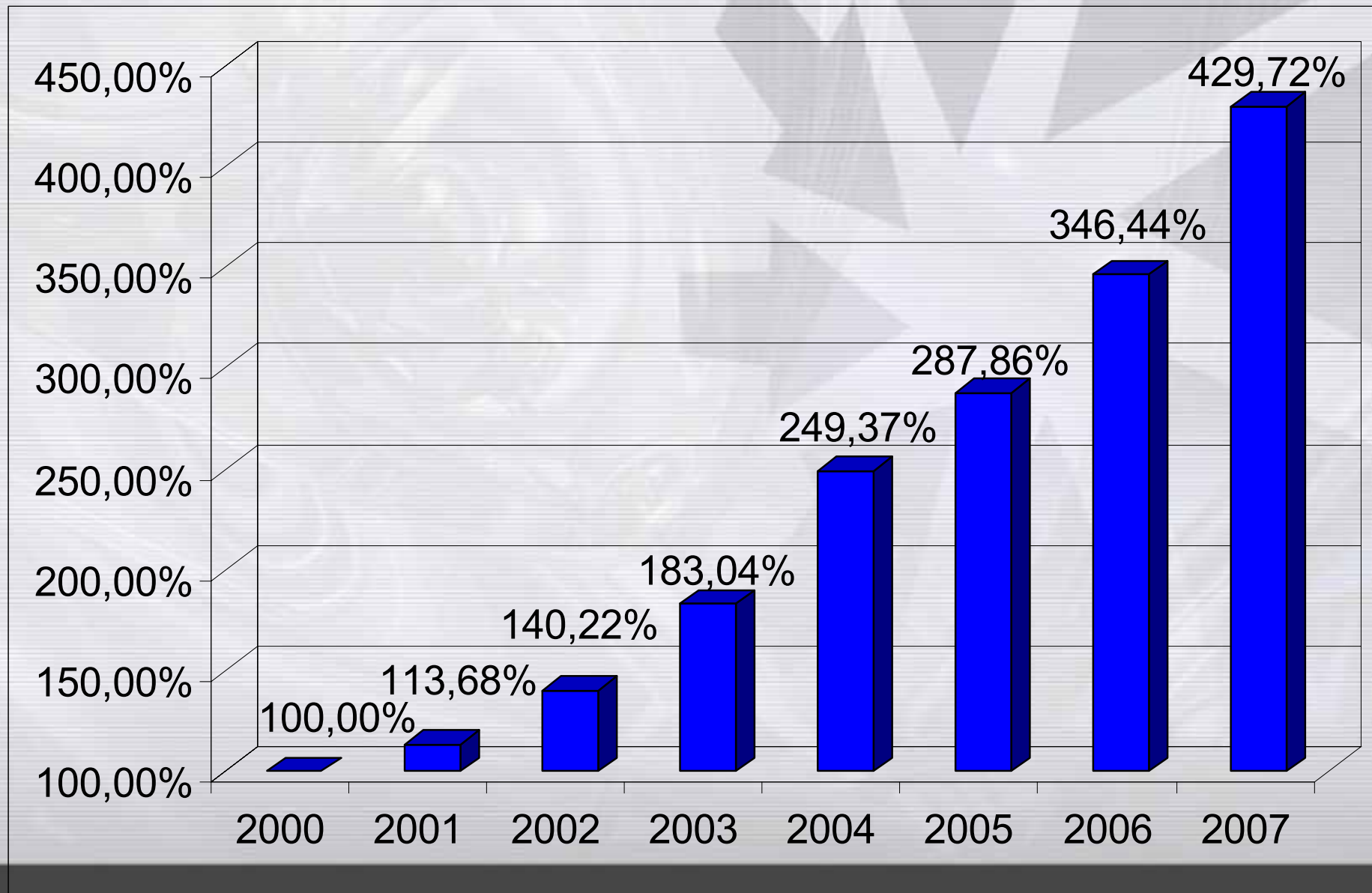
Строительство было начато в конце XII в. и завершено к середине XV в.

Крепость состоит из 4 дворов, каждый из которых имел свое назначение и мог самостоятельно вести оборону.

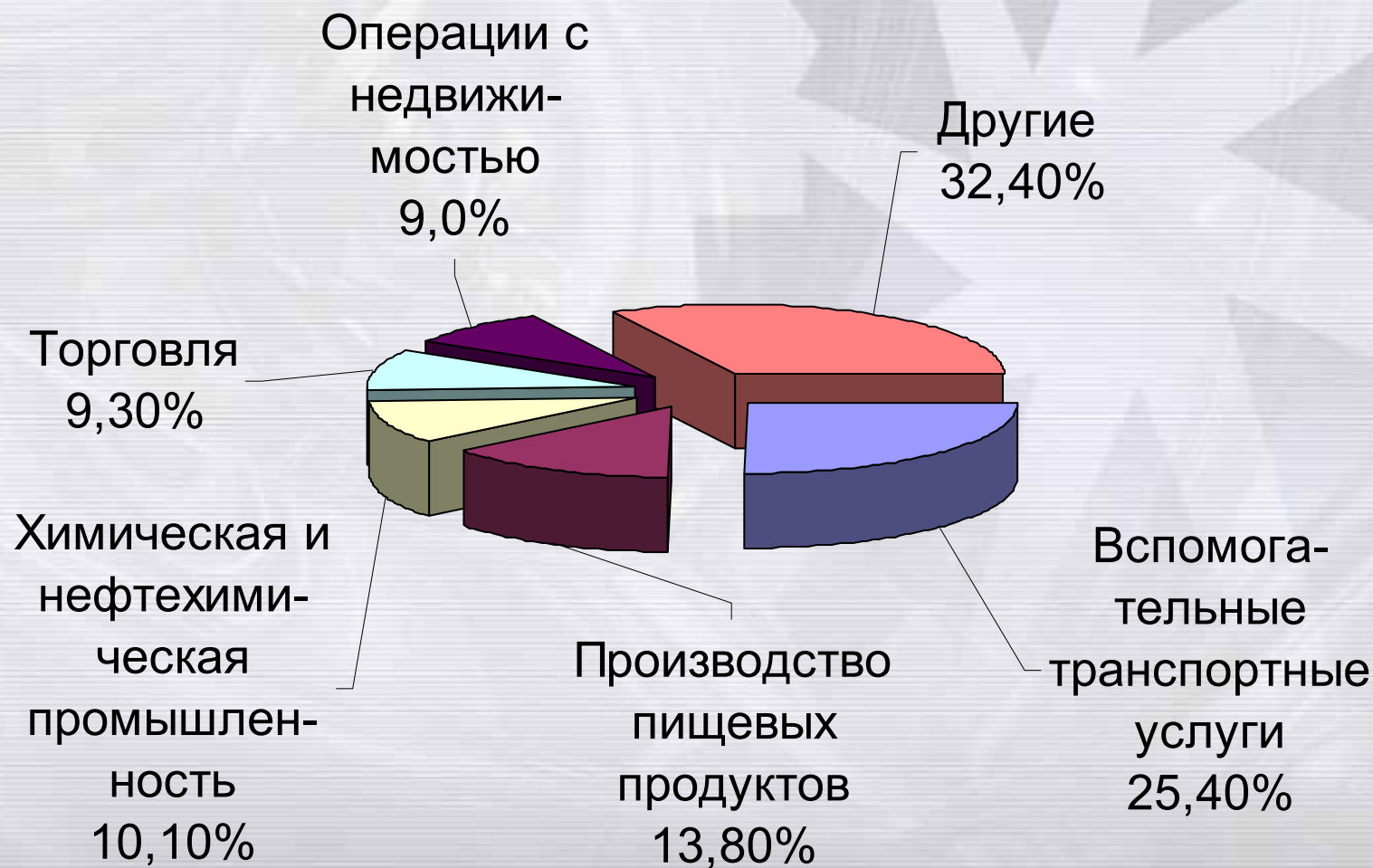


Секрет прочности крепостных стен - в специальном растворе, который имеет одинаковую структуру с камнем. В результате взаимодействия камня и раствора происходила химическая реакция, которая превращала стены крепости в монолит.

# Прирост прямых иностранных инвестиций в Одесский регион с 2000 по 2007 года (в % к базисному 2000 году)

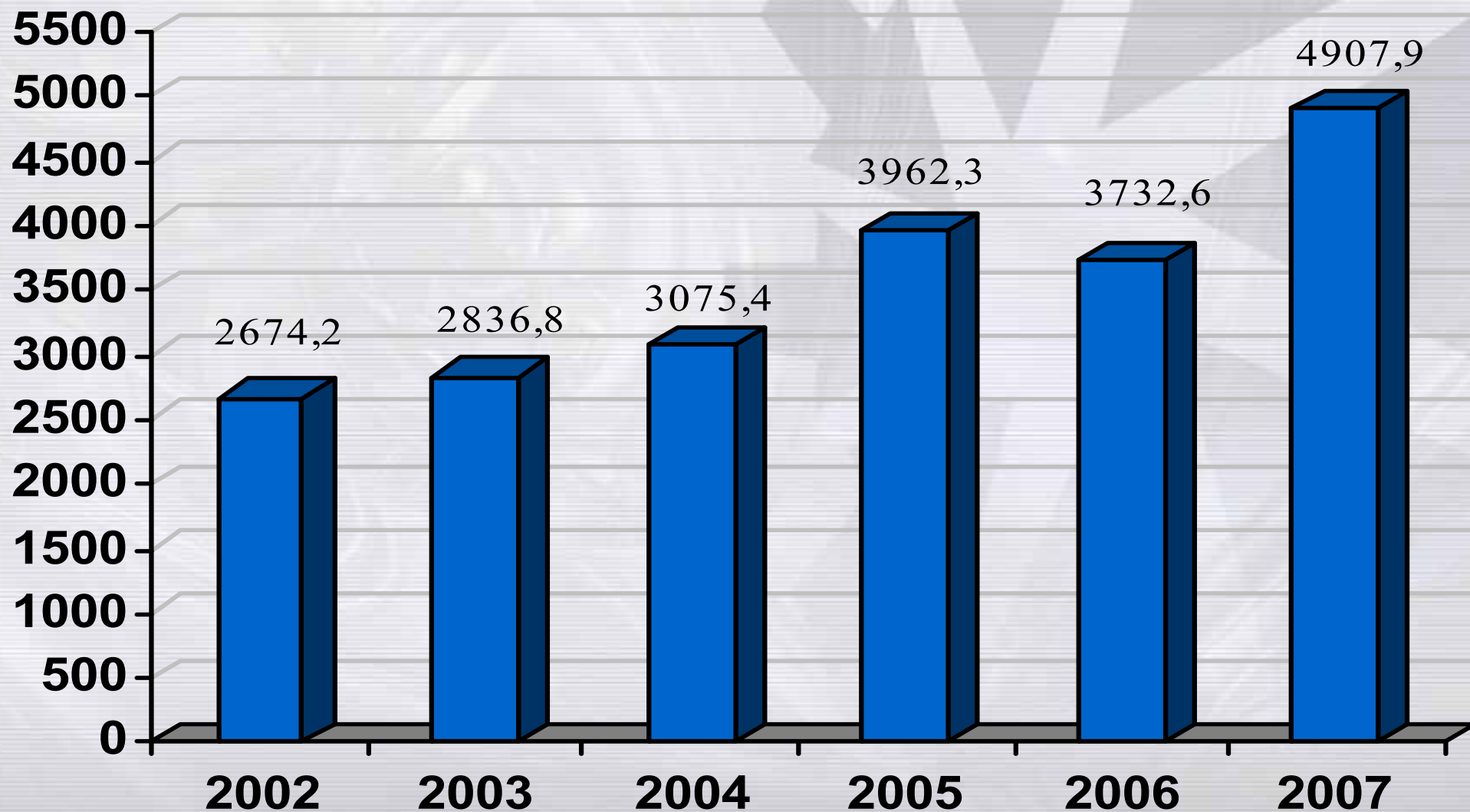


# Структура прямых иностранных инвестиций по видам экономической деятельности



# Внешнеторговый оборот Одесской области

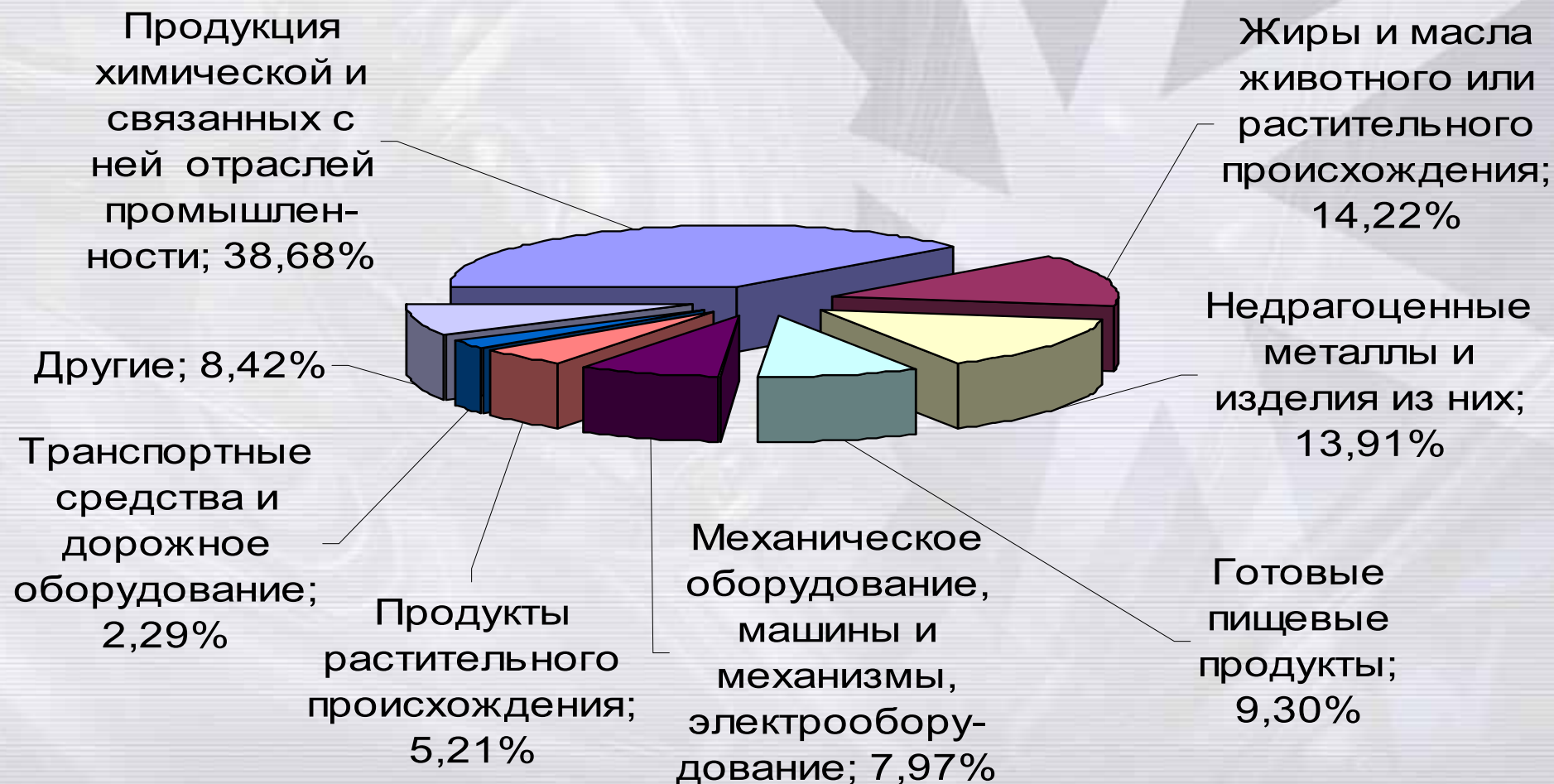
(в целом по товарам и услугам, млн. дол. США)





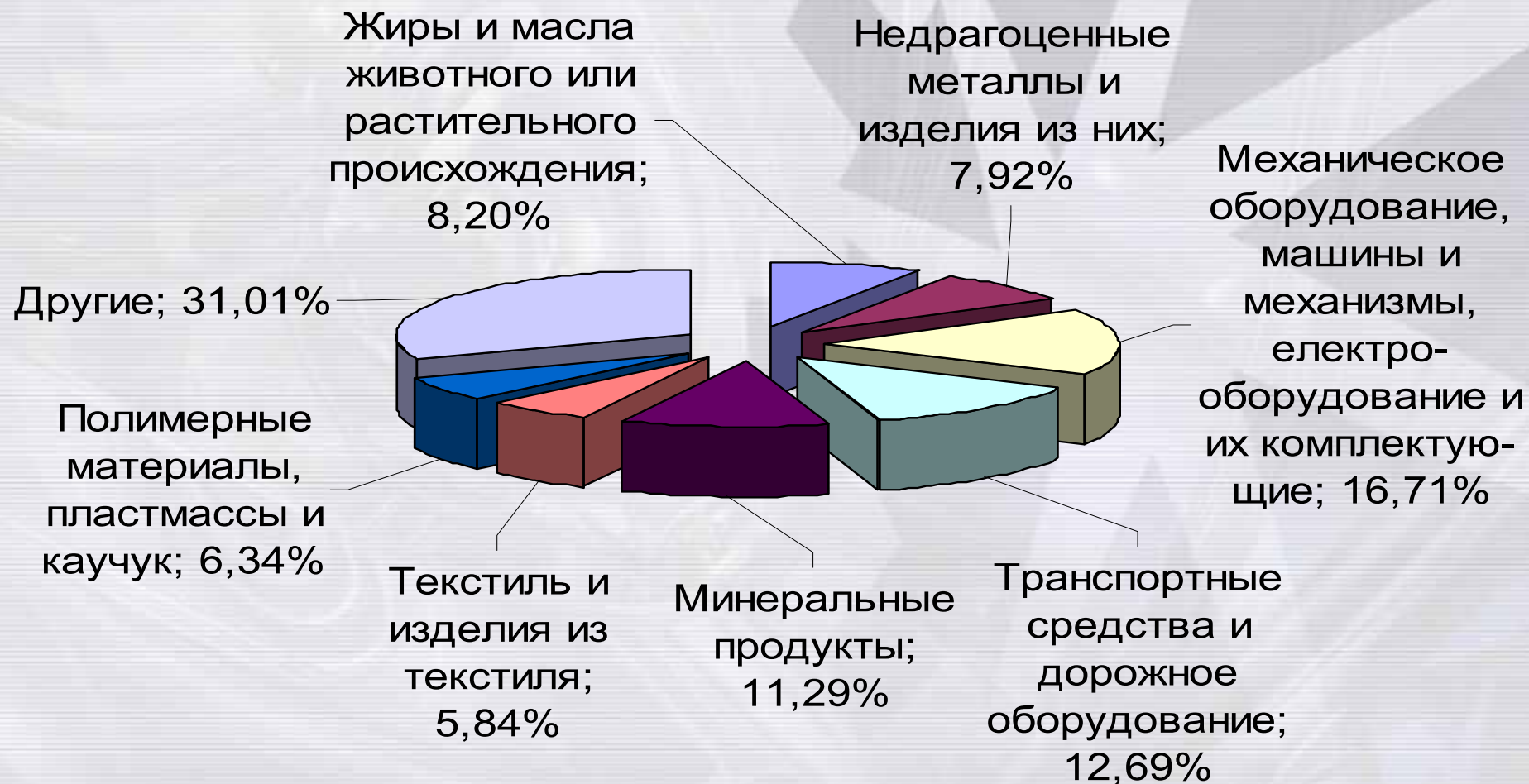
# Товарная структура экспорту Одесской области

(процентов к общему объему экспорта)



# Товарная структура импорта Одесской области

(процентов к общему объему импорта)



# Оценка международных экспертов



*Из отчета экспертов АЕР по итогам реализации проекта «Анализ состояния экономики региона и разработка рекомендаций стратегии экономического развития»*

- Отчет экспертов показал, что Одесская область имеет положительный имидж, как в Украине, так и за рубежом. Экономика Одесской области находится на стадии трансформации, испытывает значительные структурные изменения и сталкивается с рядом разнообразных трудностей, но наблюдаются положительные тенденции стабильного экономического роста. Нужно отметить, что Одесская область является одним из наиболее привлекательных регионов Украины для инвестирования. В области расположены семь морских и речных портов, ее территорией проходят 5 международных транспортных коридоров, что подчеркивает важность области как крупного транзитного региона.

- 
- Международный форум инвестиций и инноваций, который ежегодно проводится областной администрацией, является одним из важнейших мероприятий в сфере экономического развития и инноваций. Мы желаем Вам успешного проведения форума, а также успехов в установлении новых взаимовыгодных контактов.

- 
- 
- 
- 

*С уважением*

*Клаус Клипп*

*Генеральный секретарь Ассамблеи европейских регионов*

# Одесский регион на международной арене

Область - единственный регион Украины - участник  
6 международных организаций

## Ассамблея европейских регионов (АЕР)

Создана в 1985 году и насчитывает 260 регионов-участников из 32 стран. Одесский регион в 1992 году стал первым членом АЕР в Украине



## Ассоциация европейских приграничных регионов (АЕПР)

Создана в 1971 году. Члены АЕПР - 250 регионов из 28 стран. Одесский регион присоединился к организации в 2001 году.



## Еврорегион «Нижний Дунай»

Был создан в 1998 году. Члены – 6 регионов Украины, Румынии, Молдовы. Один из наиболее крупных еврорегионов (площадь - 53,3 тыс. кв. км., население – почти 4 млн. человек). С мая 2007 года, в соответствии с процедурой ротации, председательство в Еврорегионе перешло Одесской области



# Одесский регион на международной арене

## Конференция приморских регионов Европы (КПРЕ)

КПРЕ создана в 1973 году. 159 региона из 28 стран являются её членами. В 2004 году Одесская область стала первым и единственным членом КПРЕ от Украины.



## Ассамблея европейских винодельческих регионов (АЕВР)

Ассамблея была создана в 1988 году. Сегодня организация объединяет 61 регион из 14 стран. Одесская область первой в Украине присоединилась к АЕВР в 2004 году.



## Рабочее содружество придунайских стран (РСПС)

Создана в 1990 году и насчитывает 39 регионов из 9 стран. Одесский регион стал членом содружества в 1994 году.



# Одесская область

**Одесская областная государственная администрация**

**Главное управление внешнеэкономической деятельности и  
европейской интеграции**

**Украина**

**65032 г. Одесса**

**проспект Шевченко 4**

**[www.euroinvest.gov.ua](http://www.euroinvest.gov.ua)**

**E-mail: [vn\\_econ@odessa.gov.ua](mailto:vn_econ@odessa.gov.ua)**

**Тел. +38 048 718-95-33**

**+38 048 718-92-76**